

Туристские маршруты по Псковской области.

Маршрут № 1

г. Великие Луки – оз. Псово – р. Рубечесанка – Ступинская высота – р. Ловать

Протяженность:

пешеходный -10 км

автобус – 34 км

Цель: изучение природы родного края

Задания:

1. Встречи с местным населением заполнение паспортов озер Псово и Демино, реки Рубечесанки.
2. Сбор гербария прибрежной растительности.
3. Изучение р. Рубечесанки до впадения в р. Ловать.
4. Линейка памяти на Ступинской высоте

 *д. Аннушкино* – родина партизанского комиссара В.И. Марго

Маршрут № 2

г. Великие Луки – п. Новосокольники – д. Вылумка – д. Старосокольники – д. Зажогино – г. Великие Луки

Протяженность:

пешеходный – 6 км

Поезд – 35 км

Автобус – 35 км


Цель: Посетить место подвига и могилу героя Великой Отечественной войны – Алексея Петровича Кожевина, младшего сержанта 94 стр. полка 30 гв.

Стр.

дивизии.

Награжден Орденом Отечественной войны 1 степени.

 *Старосокольники* - шк. Музей .

 *Зажогино* - Место захоронения Кожевина А.П., памятник, установленный на могиле героя в 1989 г.

Маршрут № 3

г . Великие Луки – д. Купой – устье р. Сверебицы – д. Платоново – д. Дерганово – оз. Дерганововское – Птахинская высота – д.. Чернозем - г . Великие Луки

Автобусом до д. купуя

Всего – 17 км

Поездом от ст. Чернозем до г. В. Луки

Цель: Изучение р. Сверебицы. Посещение воинских захоронений.

Здания:

1. Составление анкеты р. Сверебицы, оз. Дерганововское
2. Выявление источников загрязнения реки.
3. Изучение Птахинской высоты, воинского захоронения в д. Чернозем.

Маршрут № 4. (4 дня)

п. Бежаницы(14 км) – д. Турово(21км) – п. Новоржев(8км) – д. Бородино(12 км) – д. Алтун(16 км) – п. Пушкинские Горы

Протяженность – 75 км

Цель: Изучение мест боевой Славы, памятников природы.

Задания:

- **Турово** – обелиск погибшим войнам, в школе уголок боевой славы, разрушенная церковь.
- **Новоржев** – районный центр, в школе – исторический Музей
- **Бородино** – обелиск на месте гибели 28-ми Советских воинов, повторивших подвиг панфиловцев.
- **Алтун** – старинный парк, в котором представлена флора многих природных зон России, обелиск на братской могиле.
- **Пушкинские Горы** – районный центр, музей, Святогорский монастырь XIX век, могила А.С. Пушкина, памятник поэту

Ночевка:

1. р. Льста (д. Рябухино),
2. д. Бородино,
3. д. Пундровка.

Маршрут № 5

по местам боев 91 и 74 ОС Бригад, в последствии 254 полк им. А Матросова.

г . Великие Луки - д. Чернушки – д. Борье – Осиново Село – р. Локня – д. Среднее – п. Локня - г . Великие Луки

Протяженность: пешком – 60 км, (автобус – 150 км.)

Цель: Изучить места боев 92 и 74 ОС Бригад.

Задание:

1. Составить описание памятника А. Матросову в д. Черемушках.
2. Выяснить, где захоронен командир 3 взвода 2 ОС Бат 91 ОС Бригады Лукьянов Михаил Павлович 1919 года рождения, повторивший подвиг А. Матросова в бою за д. Черное 27 февраля 1943 г.
3. Выяснить местонахождение братского кладбища, где захоронены участники боев за Чернушки.
4. Выяснить места захоронения воинов-разведчиков 74 ОС бригады в количестве 150 человек, которые 23 – 24 февраля 1943 года сдерживали резервы немцев в течение 2-х суток в районе деревень Среднее и Игнатово, р. Локня. (подробности можно узнать у очевидца событий по адресу 6198206 г. Ленинград, ул. Пионерская, д.11, кв. 51, тел. 258-38-69)

Маршрут № 6

Исторические места Псковщины XIX век.

г. Великие Луки - п. Бежаницы – с. Богдановское - д. Гора - д. Ашево – п. Чихачово - д. Добрывичи – д. Новое - г. Великие Луки

Протяженность:

пешком – 110 км,

Автобус – В.Луки – Бежаницы,

Поезд – Чихачово В. Луки.

Консультант по маршруту: Орлов Владимир Викторович - учитель истории шк. № 5 г. Великие Луки.


Цель: Знакомство с историческими местами Псковской области.

Задание:

1. Познакомиться с историческими памятниками природы, архитектуры.
2. составить описание – отчет о посещенных местах.

Историческая справка:

 *п. Бежаницы* – краеведческий Музей,

 *с. Богдановское* – Анна Павловна Филосова (1837 – 1912 г.г.), Новоржевская помещица, выдающаяся женщина второй половины XIX века, общественная деятельница. После реформы 1861 г. А.П.Филосова с детьми по настоянию мужа, главного военного прокурора столицы, живет в имении Богдановское. Бесплатно выдавала лекарства населению, построила школу в п. Бежаницы ,создала судно – сберегательную кассу в селе Ашево, открыла земскую школу в с.Ашево, В 1879 г. А.П.Филосова по приказу царя была выслана из России. Александр II ее мужу сказал: «Ради тебя она выслана за границу, а не в Вятку». После возвращения на Родину

Анна Павловна являлась учредительницей «Общества защиты женщин». В селе Богдановское сохранился старинный парк, озера, пруды – памятники природы.

■ **Гора** - находится мельница из булыжников высотой с 4-х этажный дом.

■ **Ашево** – старинные каменные амбары, кладбище, бывал проездом А.С.Пушкин (менял лошадей)

■ **Чихачово** – ж/д станция носит имя Николая Матвеевича Чихачева – крупного государственного и военного деятеля своего времени. Николай Матвеевич Чихачев родился в 1830 г. в селе Добрывичи, учился в морском кадетском корпусе, служил в Сибирской флотилии, его именем названы 2 острова в Японском море, участвовал в русско – японской войне. В 1904 г. начинается строительство Витибской ж/д, при помощи Н.М.Чихачева ветка ж/д прошла недалеко от села Добрывичи и была образована ж/д станция, что позволило Бежаницкому краю экономически развиваться.

■ **Добрывичи** – старинный парк, каменные амбары, дом разрушен, на кладбище плохо сохранившийся фамильный склеп

■ **Новое** – имение Чихачевых, церковь.

Маршрут № 7

г. Великие Луки – Мякотино – Горки – Ивавново – Толубьево – Сопки

Протяженность: пешком – 35 км.

Цель: Изучение места подвига Героя Советского Союза Газинура Гаджатуллина, повторившего подвиг А. Мтросова в январе 1944 г.

Задание:

1. Изучить и составить отчет о местах, связанных с боями во время ВОВ.
2. Составить отчет о героях войны.

Историческая справка:

■ **Мякотино** – воинское захоронение, мемориальная плитка Г.Гаджатуллину, установленная в 1974г.

■ **Ивавново** – школа имени Г.Гаджатуллинапд.

■ **Толубьево** – проживал очевидец подвига Г.Гаджатуллина

■ **Сопки** – место подвига Героя, первое захоронение на гражданском кладбище.

■ В 2-х км от п. Тулубьево до войны была д. Андрюково. В 1941 году деревня была захвачена фашистами, часть жителей ушла в партизанский отряд, оставшиеся оказывали посильную помощь партизанам. В октябре 1942 года в деревню нагрянул немецкий карательный отряд, начались допросы, пытки. Никто из 360

стариков, женщин, детей не оказался предателем, тогда каратели силой загнали людей в дома и сараи и подожгли их. Тех, кто пытался бежать – расстреливали. Лишь немногим удалось спастись. 25 августа 1968 года на месте бывшей деревни Андрюково открыт обелиск в память о жертвах фашизма.

Маршрут № 8

г. Великие Луки – п. Новосокольники – п. Пустошка – д. Кривуха – д. Кряковская высота - г. Великие Луки

Протяженность: пешком – 75 км.

Автобус или поезд: г. Великие Луки – п. Пустошка, п. Пустошка - Великие Луки

Цель: пройти по боевому пути 254 гв. стр. полка им А. Матросова.

Историческая справка:

В марте 1944 года полк им. А. Матросова ведет тяжелые бои по освобождению Пустошкинского района и п. Пустошки. В бою за Кряковскую высоту был повторен подвиг А.Матросова. В боях погибло 660 человек. Этот подвиг увековечен монументом на Кряковской высоте.

■ **Пустошка** – Музей на общественных началах, воинское захоронение воинов 254 полка им А Матросова.

■ **Новосокольники** – могила командира 254 гв. стр. полка Роцункина Евгения Григорьевича, погибшего в бою за Кряковскую высоту.

Маршрут № 9

г. Великие Луки – Мякотино – Заболотье – Слободка – Насва – Шейкино – Казачиха – Моноково

Протяженность:

пешком – 60 км

Автобусом – 60 км.

Историческая справка:

■ **Мякотино** – воинское захоронение, мемориальная плитка Г.Гаджатуллину, установленная в 1974 г. Газинур Гаджатуллин в январе 1944 года повторил подвиг А. Матросова.

■ **Заболотье** – место гибели Героя Советского Союза А.Т.Яковлева.

■ **Слободка** – могила Героя Советского Союза Эседа Салиханова. У шоссе – памятник Герою от земляков (Кавказа)

■ **Насва** – народный краеведческий Музей в школе-интернате, памятник Герою Советского Союза Алии Молдогуловой

- **Шейкино** – Могила и памятник Герою Советского Союза Прокопию Аврамкову (белорус), повторивему в 1944 г. подвиг А.Матросова.
- **Казачиха** – место подвига Героя Советского Союза Алии Молдогуловой (казачка)
- **Моноково** – воинское кладбище, захоронение латышских стрелков, могила Алии Молдогуловой
- Герой Советского Союза Эсед Салиханов родился 1919 г. в Лизгинском ауле Дагестана, воспитывался без отца, закончил Буйкайский техникум торговли, работал счетоводом, участвовал в финской войне, в 1944 г. в бою за д.Киселевич был тяжело ранен и погиб в рукопашном бою. У шоссе д. Заболотье стоит памятник из белого камня, высотой 2,5 м. Изображение – барельеф героя. Установлен в 1985 г. Дагестанскими студентами. Надпись на памятнике «Герою Советского Союза Э.Б. Салиханову и его воинам жизнью своей освободившим д. Заболотье» 1919 – 1944 г.г.
- Герой Советского Союза Алия Молдогулова, родилась 20 апреля 1924 г. в Казахстане, погибла 14 января 1944 г. под д. Казачиха, на фронте была снайпером 54 ОСБ 43 Латышской дивизии, памятник А. Молдагуловой в 1981 г. установлен на территории Насвинской школы (перенесен из летнего сада г. Новосоколдьники). Надпись на памятнике: «В тяжелом ююю за д. Казачиха 14 января 1944 г. пала смертью храбрых славная дочь Казахского народа, Алия Молдогулова Нурмухаматова». В 1979 г. в п.Новосокольниках установлен памятник Али Молдогуловой, сооружен в Казахстане, скульптор Анненков М.О., архитектор М.Г..

Маршрут № 10

г. Великие Луки – д. Маево – д. Руново – оз. Спасерское – Батовские высоты - д. Маево - г. Великие Луки

Протяженность:

пешком - 45 км

Поезд – 50 км + 50 км

Автобус – 15 км

Цель: пройти по местам боев 10 Армии.

Историческая справка:

- **Маево** – в школе-интернате открыт Музей Великой отечественной войны
- **Руново** – воинские захоронения воинов 234 полка им А. Матросова, заказника.
- **Батово** – Батовская высота, подвиг Героя Советского Союза Владимира Трофимова





Маршрут № 11

г. Гдов – д. Чернево – д. Каменка – п. Ямм – д. Знаменка – п. Середка

Протяженность: пешком – 120 км

Цель: изучение достопримечательностей района похода

Историческая справка:









-  *г. Гдов* – районный центр, народный музей
-  *Полна* – во время ВОВ действовал подпольный центр, памятник погибшим подпольщикам
-  *Каменка* – памятник погибшим партизанам
-  *Середка* – памятник начальнику штаба 3-го ударного партизанского отряда 6 Ленинградской партизанской бригады М.М.Кочерге

Маршрут № 12

г. Гдов(2 км) – д. Сельцы (15км) – д. Прибуж (5 км) – д. Чернево (13км) – д. Плесно (5 км) - д. Б.Шенец (8 км) – д. Ульдига (11 км) – д. Узково (13 км) – д. Вейно – д. Лужок (8 км) – д. Потрехново

Протяженность: пешком – 80 км.

Цель: изучение мест деятельности партизан и подпольных групп во время Великой Отечественной войны.



-  *г. Гдов(2 км)* – районный центр, народный Музей
-  *Сельцы (15км)* – бывшая партизанская база
-  *Прибуж (5 км)* – старинный парк
-  *Плесно (5 км)* – во время Великой Отечественной войны действовала молодежная подпольная группа
-  *Б.Шенец (8 км)* – старинный парк, бывшая коммуна, здесь находился центр Гдовского подполья
-  *Ульдига (11 км)* – бывшая партизанская база, центр Гдовского подполья
-  *Узково (13 км)* – во время Великой Отечественной войны действовала молодежная подпольная группа
-  *Вейно – д. Лужок (8 км)* – подпольные партизанские центры

Маршрут № 13

п. Дедовичи – Железница – Перстово – Яски – Дедовичи

Протяженность: пешком – 105 км

Цель: знакомство с Дедовическим партизанским краем

-  *Дедовичи* – районный центр, обелиск Герою Советского Союза М.И. Харченко (1918 – 1943 г.г.), могила юного партизана Юры Иванова, музей партизанской славы
-  *Железница* – обелиск в честь 25-летия Партизанского края

Маршрут № 14

п. Дедовичи (13 км) – д. Яски (15 км) – д. Станки (4 км) – д. Дегжо (6 км) – д. Перивичи (11 км) – д. Нивки (3 км) – д. Мухарево (8 км) – д. Ручьевая (8 км) – д. Железница (3 км) – д. Выселки (15 км) - п. Дедовичи (13 км)

Протяженность: пешком – 85 км

- **Дедовичи** – районный центр, обелиск Герою Советского Союза М.И. Харченко (1918 – 1943 г.г.), могила юного партизана Юры Иванова, музей партизанской славы
- **Яски** – во время карательной операции против «партизанского края» партизанами был разгромлен немецкий отряд СС
- **Станки** – школьный краеведческий музей
- **Дегжо** – школа, краеведческий уголок (материал о партизанском движении в крае)
- **Перивичи** – братская могила
- **Нивки** – был отправлен «партизанский» обоз с продовольствием в осажденный г. Ленинград
- **Мухарево** – колхозник из этой деревни Михаил Семенов повторил подвиг И. Сусанина во время Великой Отечественной войны
- **Железница** – обелиск
- **Выселки** - места партизанского движения

Маршрут № 15

п. Красногородское (15 км) – Агофоново (6 км) – Якушево (8 км) – Лукино - Платишино (4 км) – Пуданы (4 км) – Бараново (12 км) – Велье (18 км)- Подкрестье (6 км) – п. Пушкинские Горы

Протяженность: пешком – 83 км

- **Агофоново** – в 4 км от деревне в южном направлении в 1942 г. находился партизанский лагерь, восстановлена землянка
- **Лукино** – родина Героя Советского Союза Лазарева
- **Пуданы** – в 1941 году в районе этой деревне отступающий артиллерийский полк с 3 оставшимися пушками приняли неравный бой и разбили колонну немцев
- **Бараново** – 19 апреля 1944 года немцы расстреляли и заживо сожгли 20 жителей этой деревни.
- **Велье** - древнее городище 1408 г., народный музей
- **Пушкинские Горы** – Святогорский монастырь VI-X вв., могила А.С.Пушкина, памятник поэту

Маршрут № 16

Произвольные маршруты по Локнянскому району.

Исторические места:

- *Алексеевское* – церковь 1867 г. (в 18 км от д. Насва)
- *Медведово* – Покровская церковь 1772 года, деревянная, действующая, построена помещицей Арбузовой.
- *Локня* – погост Блицы, церковь Преображенская (деревянная, действующая) VIII век, классицизм, (по преданию на жилом месте стояла церковь XIX века, где были похоронены воины Александра Невского)
- *Старые Липы* - (западнее п. Локня 2 км, по пути на Михайлов погост) монолитная железобетонная конструкция (единственная в Псковской области) конец XIX века, дом Бренчанинова, соединивший 2 башни смотровые по, башни хорошо сохранились, высота – около 30 м (6 эт. дом)
- *Михайлов погост* - Владимирская церковь конца XIX века из красного кирпича
- *Каменка* - церковь кирпичная, XVIII в. ю автор Навроцкий, похоронен у церкви в 1913 г.
- *Меретиницы* – действующая кирпичная церковь на берегу оз. Але (территория государственного заповедника), Троицкая церковь 1783 построена С.П. Пороховым, рядом церковь построена его сыном

Маршрут № 15

г. Невель - Дубище - Новохованск – Топоры – Турки Перевоз – Демешково – г. Невель

Протяженность: пешком – 80 км

Невельский район

- *Невель* – районный центр, могила Героя Советского Союза М. Маметовой, комната боевой славы
- *Дубище* – обелиск воинов 16 Литовско-Клайпедской дивизии
- *Новохованск* – комната боевой славы (материал об учителях – участниках Великой Отечественной войны)
- *Топоры* – район первоначальных действий 2-ой особой партизанской бригады Литвиненко.
- *Турки Перевоз* – обелиск

Маршрут № 17

*г. Гдов (2км) – Сельцы (15км) – Прибуж (5км) – Чернёво (13км) – Плесна (5км) –
Б. Щенец (8км) – Ульдига (11км) – Узково (13км) – Вейно-Лужок (8км) –
Потрехново.*

Протяженность: пешком – 90 км

Гдовский район

- *Гдов* – районный центр. народный музей.
- *Сельцы* – бывшая партизанская база.
- *Прибуж* – старинный парк.
- *Плесно* – центр совхоза «Дружба», во время Великой Отечественной войны действовала молодёжная подпольная группа.
- *Б. Щенец* – старинный парк, бывшая коммуна, здесь находился центр Гдовского подполья.
- *Узково* – молодёжная подпольная группа, действовавшая во время войны.
- *Ульдига* – бывшая партизанская база, центр Гдовского подполья.
- *Вейно-Лужково* – подпольные партийные центры.

Маршрут № 18

*Терептино (2км) – Волосово (7км) – Ровняк (5км) – Радунка (14км) –
Вышгород (3км) – Михалёво (14км) – Наверезье (8км) – Новолок (10км) –
Житница (9км) – Выбо*

Протяженность: пешком – 75 км

Порховский район

Тема: по местам боёв 3 Ленинградской партизанской бригады.

- *Терептино* – партизаны разгромили немецкий гарнизон.
- *Волосово* – некоторое время находился штаб А. В. Германа.
- *Ровняк* – «партизанская столица». Здесь долгое время находился штаб бригады, происходили жестокие бои с карателями. В деревнях Ровняк, Оклад живёт много бывших партизан.
- *Вышгород* – здесь на кладбище похоронены 2 юных партизана бригады.
- *Наверезье* – могила организатора Советской власти в крае – Митрофанова.
- *Михалёво* – в 1,5 км находится бывшее имение графа Михалёва, в котором по преданию бывал А. С. Пушкин.
- *Житница* – место гибели легендарного комбрига А. В. Германа, обелиск.
- *Выбор* – древнее городище, школьный музей.

Маршрут № 19

Порхов (10км) – Хилово (10км) – Красуха (13км) – Логвиново (4км) – Вольшево (12км) – М. Храпъ (14км) – Острая Лука (9км) – Дедовичи

Протяженность: пешком – 75 км

Порховский район

- *г.Порхов* – городище 1238 г. Каменная крепость. Краеведческий музей. Памятник Героям Великой Отечественной войны.
- *Хилово* – курорт, минеральные источники.
- *Красуха* – обелиски и монумент «На пепелище» на месте сожженной деревни Красуха.
- *Логвиново* – центральная усадьба передового колхоза «Россия» .
- *М. Храпъ* – средняя школа / материал об участниках Великой Отечественной войны.
- *Острая Лука* – обелиск на могиле Героя Советского Союза, партизана Лёни Голикова и партизан 4-ой Старорусской партизанской бригады.

Маршрут № 20

Порхов – Вольшево – Ясно – Детково – Красуха – Порхов

Протяженность: пешком – 50 км.

- *г.Порхов* – старая крепость. Никольская церковь – 15 век – здесь расположен музей.
- *Вольшево* – усадьба графа Строгонова – памятник архитектуры 19 века. Здесь находился конезавод, который выращивает рысаков орловской породы. Сохранился старинный парк, в котором насчитывается 200 пород деревьев и кустарников.
- *Красуха* – монумент на месте сожжённой деревни, в ноябре 1943 года фашисты сожгли и уничтожили 280 её жителей.

Маршрут № 21

г.Псков – п.Торошино –д. Крипецкое –д. Княжицы –д. Новоселье –п. Торошино.

Протяженность: пешком - 125км.

Псковский и Стругокрасненский районы

- *п.Крипецкое* – собор бывшего Крыпецкого монастыря 16 век.

Маршрут № 22

г. Псков – д. Выбуты – п. Черёха – г. Псков

Протяженность: пешком -30км

■ *Выбуты* –церковь Ильи, 15 век.

■ *Черёха* – здесь в феврале 1918 года первые отряды Красной Армии вели бои с немецкими интервентами.

Маршрут № 23

г.Новоржев (19км) – Ругодево (13км) – Житница (10км) – Выбор (11км) – Вишлёво (15км) – Голубево(6) – Петровское

Протяженность: пешком – 80 км

Новоржевский и Пушкиногорский районы

■ *г.Новоржев* – районный центр, школьный музей.

■ *Ругодево* – партизанские места, у деревни погиб юный разведчик, партизан Гриша Фрейман, обелиск на его могиле.

■ *Житница* – обелиск на месте гибели Героя Советского Союза А. Германа.

■ *Выбор* – древнее городище, школьный исторический музей.

■ *Голубево* – бывшее имение Вревских, в котором часто бывал А. С. Пушкин.

■ *Вишлёво* – центр сельского совета.

■ *Петровское* – усадьба П. А. Ганнибала, родственника А. С. Пушкина, входит в состав Пушкинского заповедника.

Маршрут № 24

г.Опочка (30км) – Крулихино (3км) – Терebene (12км) – Духново (9км) – Меньково (22км)- г. Пушкинские Горы.

Протяженность: пешком – 120 км

■ *г.Опочка* – районный центр, остатки крепостного вала, школьный музей.

■ *Крулихино* – старинный парк.

■ *Терebene* – памятник архитектуры 18 века – Воскресенская церковь, школьный краеведческий музей.

■ *Духново* – могила Ботвина Д. П. – председателя Духновского волост – совета, убитого кулаками.

■ *Меньково* – родина Героя Советского Союза Б. А. Михайлова.

■ *Пушкинские Горы* – районный центр, музей, могила А. С. Пушкина.

Маршрут № 25

г.Остров (7км) – Рубилово (6км) – Гороховое озеро – Черепягино (18км) – Горай (25км) – Врѐв (20км) – г.Пушкинские Горы.

Протяженность: пешком – 80 км

■ *г.Остров* – районный центр. Остатки каменной крепости 14 века. Памятник Герою Советского Союза К. Назаровой, школьный музей.

■ *Рубилово* – место расстрела членов молодёжной подпольной организации.

■ *Черепягино* – братская могила.

■ *Крюки* – воинское захоронение, обелиск.

■ *Горай* – имение, в котором бывали декабристы.

■ *Врѐв* – древнее городище, родина учёного физика М. С. Вревского.

■ *г.Пушкинские Горы* – районный центр, Святогорский монастырь-музей.

Маршрут №26

г.Плюса (9км) – Которск (5км) – Любенское(8км) – Заполье (9км) – Б. Лъзи (12км) - Николаево (7км) – Лудони (20км) – Маяково.

Протяженность: пешком - 70 км

■ *г.Плюса* – районный центр.

■ *Которск* – сельское профтехучилище.

■ *Любенское* – имение Римского-Корсакова.

■ *Заполье* – обелиск в честь односельчан.

■ *Лудони* – обелиск Героям Великой Отечественной войны.

■ *Маяково-Цапелка* – места партизанских действий.

Маршрут № 27

Подборовье – Мараморка – Дубоновичи – Лопатово

Протяженность: пешком -30 км

Деревня Мараморка в годы войны была базой одного из крупных партизанских отрядов. В 1942 году фашисты провели здесь ряд карательных операций. Здесь расположено захоронение советских воинов.

Маршрут можно рекомендовать как тренировочный поход выходного дня. Общая его протяжённость составляет 38 км. Наличие естественных препятствий, наведение переправы – это делает маршрут более интересным и значимым. Туристы имеют возможность полюбоваться великолепными «берендеевскими» еловыми лесами/переход Мароморка – Дубоновичи/.

К преимуществам относятся:

1. Близость маршрута к г. Пскову
2. Хорошие подъезды

Маршрутом лучше пользоваться в зимнее время.